

Утверждена

Министерством имущественных и земельных отношений

Владимирской области

(наименование документа об утверждении, включая наименования органов государственной власти или

органов местного самоуправления, принявших решение об утверждении схемы или

подписавших соглашение о перераспределении земельных участков)

от

№

Схема расположения земельного участка или земельных участков на кадастровом плане территории

Условный номер земельного участка

:3У1

(указывается в случае, если предусматривается образование двух и более земельных участков)

Площадь земельного участка

1 034 м²

(указывается проектная площадь образуемого земельного участка, вычисленная с использованием технологических и программных средств, в том числе размещенных на официальном сайте федерального органа исполнительной власти, уполномоченного Правительством

Российской Федерации на осуществление государственного кадастрового учета, государственной регистрации прав, ведение Единого государственного реестра недвижимости и предоставление сведений, содержащихся в Едином государственном реестре недвижимости, в информационно-телекоммуникационной сети "Интернет"

(далее - официальный сайт), с округлением до 1 квадратного метра.

Указанное значение площади земельного участка может быть уточнено при проведении кадастровых работ не более чем на десять процентов)

Обозначение характерных точек границ	Координаты, МСК33 от СК-95, м (указываются в случае подготовки схемы расположения земельного участка с использованием технологических и программных средств, в том числе размещенных на официальном сайте. Значения координат, полученные с использованием указанных технологических и программных средств, указываются с округлением до 0,01 метра)	
	X	Y
1	2	3
н1	193 842,55	233 495,38
н2	193 840,05	233 475,72
н3	193 790,44	233 481,36
н4	193 793,12	233 502,76

Условный номер земельного участка

:3У2

(указывается в случае, если предусматривается образование двух и более земельных участков)

Площадь земельного участка

1 067 м²

(указывается проектная площадь образуемого земельного участка, вычисленная с использованием технологических и программных средств, в том числе размещенных на официальном сайте федерального органа исполнительной власти, уполномоченного Правительством Российской Федерации на осуществление государственного кадастрового учета, государственной регистрации прав, ведение Единого государственного реестра недвижимости и предоставление сведений, содержащихся в Едином государственном реестре недвижимости, в информационно-телекоммуникационной сети "Интернет" (далее - официальный сайт), с округлением до 1 квадратного метра. Указанное значение площади земельного участка может быть уточнено при проведении кадастровых работ не более чем на десять процентов)









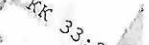
Обозначение характерных точек границ	Координаты, МСК33 от СК-95, м (указываются в случае подготовки схемы расположения земельного участка с использованием технологических и программных средств, в том числе размещенных на официальном сайте. Значения координат, полученные с использованием указанных технологических и программных средств, указываются с округлением до 0,01 метра)	
	X	Y
1	2	3
н5	193 875,65	233 352,10

<u>н6</u>	<u>193 855,91</u>	<u>233 343,44</u>
<u>н7</u>	<u>193 829,59</u>	<u>233 386,88</u>
<u>н8</u>	<u>193 849,18</u>	<u>233 394,85</u>

Адреса объектов:



Условные обозначения:

-  - часть границы, местоположение которой определено при выполнении кадастровых работ
-  - характерная точка границы земельного участка, сведения о которой отсутствуют в ЕГРН, местоположение которой определено при кадастровых работах (новая характерная точка)
-  - границы земельного участка, сведения о котором внесены в ЕГРН
-  - надпись кадастрового номера земельного участка
-  - проезд, проход
-  - номер ЗОУИТ
-  - границы ЗОУИТ
-  - граница кадастрового квартала
-  - обозначение кадастрового квартала